

Wiener Umweltdatenverzeichnis

29.04.2008

Norbert Ondra & Günter Rössler
Magistrat der Stadt Wien

Wiener Umwelt- Datenverzeichnis

- Auflistung der umweltrelevanten Datenbestände der Stadt Wien

<http://www.wien.gv.at/wudk/internet/>

- Metadaten (keine Inhaltsdaten)

Rechtliche Grundlage

- Verpflichtung zur Veröffentlichung nach dem Wiener Umweltinformationsgesetz (Wr.UIG)
 - Verpflichtung zur Auskunftserteilung
- => Einsichtnahme in Echtdaten
- => Überlassung in geeigneter (elektronischer) Form

Auszug Wr.UIG

§1 Ziel ist die Information der Öffentlichkeit über Umwelt

§2 Was sind Umweltdaten?

- Zustand (Gewässer, Luft, Boden, Tiere, Pflanzen)
- Gefahren (Emissionen, Abfälle, Lärm, ...)
- Eigenschaften (Grenzwerte, Wirkung, ...)
- Maßnahmen (Erhaltung, Schutz, Verbesserung, ...)

§4 Freier Zugang

- Einsichtnahme in Dokumente
- oder Ausdrücke von elektronisch gespeicherten Echtdaten
- Referenz auf bereits veröffentlichte Daten

WUIS Wiener Umwelt-Informationssystem - Microsoft Internet Explorer bereitgestellt von MA14 - ADV

Datei Bearbeiten Ansicht Favoriten Extras ?

Suchen: Erweiterte Suche

Webservice der Stadt Wien

wien.at

Umwelthema

Schlagworte

Datenbestand

Abteilungen

Karten

Umweltrecht

Virtuelles Amt

Stadtplan

Fahrplanauskunft

Kontakte zur Stadt


Notrufe & Hotlines

Wiener Umweltinformationssystem (WUIS) - Datenkatalog


Der WUIS Datenkatalog enthält Informationen über die Datensammlungen der Stadt Wien zum Thema Umwelt. Die Stadt Wien gibt diese Informationen in Erfüllung eines gesetzlichen Auftrags laut [Wiener Umweltinformationsgesetz](#) ([Wt. UIG](#) (69-KB-PDF)) bekannt.

Hinweis: Es handelt sich um eine beschreibende Aufistung der Umweltdaten, NICHT um die Umweltdaten selbst!


Umwelthemen




[Luft](#)




[Mensch](#)



[Natur](#)



[Boden](#)



[Wasser](#)



EDV für die Stadt.



Stadt + Wien
Wien ist anders.


WUIS Wiener Umwelt-Informationssystem - Microsoft Internet Explorer bereitgestellt von MA14 - ADV

Datei Bearbeiten Ansicht Favoriten Extras ?

Suchen:

Webservice der Stadt Wien

wien.at



- Umwelthema
- Schlagworte
- Datenbestand
- Abteilungen
- Karten
- Umweltrecht

- Virtuelles Amt**
- Stadtplan**
- Fahrplanauskunft**
- Kontakte zur Stadt**
- Notrufe & Hotlines**

Abteilung

Magistratsabteilung 22 - Bereich Naturschutz

Naturschutz und Landschaftspflege: Sicherung und Ausbau besonders schutzwürdiger Ökosysteme. Naturschutz in der Stadt: Berücksichtigung von Mensch und Natur (die ökologische Stadt).

URL: <http://www.umweltschutz.wien.at/>

Auskunft: 1062 Wien, Ebendorferstraße 4

Telefon: 01/4000-88213, 88214, 88217

E-Mail: wuis@m22.magwien.gv.at

- [Biotopkartierung Wien](#)
- [Kartierung der Reptilien und Amphibien](#)
- [Kartierung der Tagsschmetterlinge](#)
- [Kartierung und Bioindikation von Mollusken](#)
- [Kartierung von Smaragdeidechsen](#)
- [Kartierung von Säugetieren](#)
- [Kulturlandschaftstypen](#)
- [Morphotope](#)
- [Nationalpark Donauauen \(Wiener Teil\)](#)
- [Natura-2000-Gebiete Wien](#)
- [Naturdenkmäler](#)
- [Naturschutzbericht](#)
- [Naturschutzbuch](#)
- [Netzwerk Natur](#)
- [Phytotopkartierung](#)
- [Schutzgebiete nach dem Wiener Naturschutzgesetz](#)
- [Stadtmikrochore](#)

Veröffentlichung



EDV für die Stadt.



Stadt + Wien
Wien ist anders.

WUUS Wiener Umwelt-Informationssystem - Microsoft Internet Explorer bereitgestellt von MA14 - ADV

Suchen: [Erweiterte Suche](#)

Webservice der Stadt Wien

wien.at

- [Umwelthema](#)
- [Schlagworte](#)
- [Datenbestand](#)
- [Abteilungen](#)
- [Karten](#)
- [Umweltrecht](#)
- [Virtuelles Amt](#)**
- [Stadtplan](#)**
- [Fahrplanauskunft](#)**
- [Kontakte zur Stadt](#)**
- [Notrufe & Hotlines](#)**

Datenbestand

Schutzgebiete nach dem Wiener Naturschutzgesetz
 Umweltthema: **Naturschutz**

Abgrenzungskarte der nach dem Wiener Naturschutzgesetz verordneten Schutzgebiete Wiens:
 Naturschutzgebiete, Landschaftsschutzgebiete, geschützte Landschaftsteile und flächige
 Naturdenkmäler sowie punktförmige Naturdenkmäler.

weiterführende Links:
[Karte der Schutzgebiete nach dem Wiener Naturschutzgesetz](#)
[Schutzgebiete und Schutzobjekte nach dem Wiener Naturschutzgesetz](#)

Magistratsabteilung 22 - Bereich Naturschutz
 Telefon: 01/4000-88213, 86214, 86217
 E-Mail: wuis@m22.magwien.gv.at
 URL: <http://www.umweltschutz.wien.at/>

Aufgabe: Naturschutz und Landschaftspflege: Sicherung und Ausbau besonders schutzwürdiger
 Ökosysteme. Naturschutz in der Stadt: Berücksichtigung von Mensch und Natur (die
 ökologische Stadt).

Datengewinnungsart: Digitalisierung
Notiz: Raumbezug: Punkt- und Flächendaten.

Zeitbezug:

	Gültigkeit	von	bis	Aktualisierung
1	Aktuell	01.01.1993		laufend

ad 1) Frühzünzen im Anlassfall



EDV für die Stadt.



Mit unserer
Umwelt

Stadt + Wien
Wien ist anders.

Schutzgebiete und Schutzobjekte - Wiener Umweltschutzabteilung (MA 22) - Microsoft Internet Explorer bereitgest...

Suchen: Erweiterte Suche

Webservice der Stadt Wien

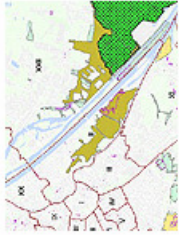
wien.at

virtuelles Amt

- Stadtplan**
- Fahrplanauskunft**
- Kontakte zur Stadt**
- Notrufe & Hotlines**

- Bezirke
- Bildung
- Forschung
- Freizeit
- Gesundheit
- Kultur
- Medien
- Menschen
- Politik
- Soziales
- Stadtentwicklung
- Tourismus
- Umwelt
- Veranstaltungen
- Verkehr
- Verwaltung

Schutzgebiete und Schutzobjekte



[Was wird geschützt?](#)
[Maßnahmen](#)
[Verfahren zur Unterschutzstellung](#)
[Aufstellung der Schutzgebietskategorien](#)
[Schutzgebiete in Wien](#)

Bewilligungen in Schutzgebieten
[Vorhaben in einem Landschaftsschutzgebiet - Bewilligung](#)
[Vorhaben in einem Naturschutzgebiet oder in einem geschützten Landschaftsteil - Bewilligung](#)

Was wird geschützt?

- Gebiete, die reich an seltenen Arten sind, die sich durch eine besondere Gestalt auszeichnen oder besondere Kulturlandschaften sind, wie zum Beispiel die [Donau-Auen](#), der [Lainzer Tiergarten](#), das Landschaftsschutzgebiet Liesing oder die [Wälder Wiens](#)
- Der Objektschutz betrifft Einzelercheinungen in der Landschaft ([Naturdenkmäler](#)), wie zum Beispiel eindrucksvolle Bäume, Felsbildungen, Quellen und andere natürliche Gewässer oder auch seltene Tier- und Pflanzengemeinschaften.

Maßnahmen

Gebiete und Objekte werden durch folgende Maßnahmen unter Schutz gestellt:

- Die Unterschutzstellung erfolgt durch eine Verordnung oder einen Bescheid. In einer Verordnung wird das betreffende Gebiet abgegrenzt und es werden die notwendigen Schutzmaßnahmen

WUIS Wiener Umwelt Informationssystem - Microsoft Internet Explorer bereitgestellt von MA14 - ADV

Datei Bearbeiten Ansicht Favoriten Extras ?

Ökosysteme. Naturschutz in der Stadt: Berücksichtigung von Mensch und Natur (die ökologische Stadt).

Datengewinnungsart: Digitalisierung

Notiz: Raumbezug: Punkt- und Flächendaten.

Zeitbezug:

	Gültigkeit	von	bis	Aktualisierung
1	Aktuell	01.01.1993		laufend

ad 1) Ergänzungen im Anlassfall.


Raumbezug:
Es liegen Daten vor für: Wien.

Hinweise:
Daten sind aufgrund Datenschutzgesetz (DSG) und Wiener Umweltinformationsgesetz (WUIG) nur unter bestimmten Voraussetzungen zugänglich, die im Einzelfall von der datenverantwortlichen Abteilung zu prüfen sind.

Archivierungsart: Geographisches Informationssystem

gesetzl. Grundlage: Wiener Naturschutzgesetz LGBl. für Wien Nr.45/1998

Schlagwörter:
[Denkmal](#), [Geographisches Informationssystem](#), [Karte](#), [Kartierung](#), [Landschaftsschutz](#), [Landschaftsschutzgebiet](#), [Nationalpark](#), [Naturdenkmal](#), [Naturnahe Landschaft](#), [Naturpark](#), [Naturschutz](#), [Naturschutzgebiet](#), [Schutzgebiet](#), [Schutzstatus](#), [Schutzwürdigkeit](#), [Statistik](#), [Statistische Auswertung](#), [Umweltstatistik](#)

 Verantwortlich für diese Seite:
WUIS Koordination (Magistratsabteilung 22)
E-Mail: wuis@m22.magwien.gv.at

© wien.at: Magistrat der Stadt Wien, Rathaus, A-1082 Wien • Impressum • Datenschutz DVR: 0000191 •
Bedienungshinweise



EDV für die Stadt.



Stadt + Wien
Wien ist anders.

WUJS Wiener Umwelt-Informationssystem - Microsoft Internet Explorer bereitgestellt von MA14 - ADV

Datei Bearbeiten Ansicht Favoriten Extras ?

Zurück Suchen Favoriten

Suchen: Erweiterte Suche

wien.at
Stadt + Wien

Webservice der Stadt Wien

Schlagwort - Schutzgebiet

Umwelthema

Schlagworte

Datenbestand

Abteilungen

Karten

Umweltrecht

Virtuelles Amt

Stadtplan

Fahrplanauskunft

Kontakte zur Stadt

Notrufe & Hotlines

Oberbegriffe
keine

Unterbegriffe
[Landschaftsschutzgebiet](#)
[Nationalpark](#)
[Naturpark](#)
[Naturschutzgebiet](#)
[Schutzgebietsausweisung](#)
[Schutzgebietsplanung](#)
[Trinkwasserschutzgebiet](#)
[Vogelschutzgebiet](#)
[Waldreservat](#)
[Wasserschutzgebiet](#)

Datenbestand
[Forstliche Standortkartierungen in den Quellschutzwäldern](#)
[Natura-2000-Gebiete Wien](#)
[Naturschutzbuch](#)
[Schutzgebiete](#)
[Schutzgebiete nach dem Wiener Naturschutzgesetz](#)
[Verjüngungsmonitoring](#)
[Walentwicklungsplan \(WEP\)](#)
[Wasserbuch](#)
[Wasserwirtschaftliches Planungsorgan des Landes Wien](#)

Verantwortlich für diese Seite:
WUJS Koordination (Magistratsabteilung 22)
E-Mail: wuis@m22.magwien.gv.at

© wien.at; Magistrat der Stadt Wien, Rathaus, A-1082 Wien • Impressum • Datenschutz DVR: 0000191 •
Bedienungshinweise



EDV für die Stadt.



Stadt + Wien
Wien ist anders.

WUIS Wiener Umwelt-Informationssystem - Microsoft Internet Explorer bereitgestellt von MA14 - ADV

Datei Bearbeiten Ansicht Favoriten Extras ?

Suchen: Erweiterte Suche

Webservice der Stadt Wien

wien.at

Umwelthema

Schlagworte

Datenbestand

Abteilungen

Karten

Umweltrecht

Virtuelles Amt

Stadtplan

Fahrplanauskunft

Kontakte zur Stadt


Notrufe & Hotlines

Wiener Umweltinformationssystem (WUIS) - Datenkatalog


Der WUIS Datenkatalog enthält Informationen über die Datensammlungen der Stadt Wien zum Thema Umwelt. Die Stadt Wien gibt diese Informationen in Erfüllung eines gesetzlichen Auftrags laut Wiener Umweltinformationsgesetz [Wt. UIG](#) (69-KB-PDF) bekannt.

Hinweis: Es handelt sich um eine beschreibende Aufistung der Umweltdaten, NICHT um die Umweltdaten selbst!


Umwelthemen




[Luft](#)




[Mensch](#)



[Natur](#)



[Boden](#)



[Wasser](#)



EDV für die Stadt.



Stadt + Wien
Wien ist anders.

Zugang / Navigation

- nach Umweltthemen
- nach Datenbeständen (alphabetische Liste)
- nach Schlagworten (alphabetische Liste)
- nach zuständiger Abteilung / Institution

- Querverbindung über Schlagworte möglich
- Verweise auf weiterführende Informationen

Zuständigkeiten

Abteilung MA 22 - Umweltschutz:

- Behörde im Sinne des Wr.UIG (Wiener Umweltinformationsgesetz)
- Koordination und Redaktion des WUDV (Wiener Umweltdatenverzeichnis)
- Überprüfen der Web-Seiten und -Links im Fehlerfall

andere Fachabteilungen:

- Auskunftserteilung
 - Nennung / Beschreibung Umweltdaten für das WUDV
- => inhaltliche Verantwortung für die Angaben**

Organisatorischer Ablauf

Fachabteilung:

- Eingabe bzw. Änderung der Umwelt-Metadaten durch die Sachbearbeiter in der Fachabteilung
- Freigabe der fertigen Daten

MA 22:

- Bestätigung der Freigabe
- Erzeugung der Web-Seiten für wien.at
- Freischaltung der Web-Seiten in wien.at

Dezentrale Datenwartung

- Dateneingabe über Web-Oberfläche
- Standard-Arbeitsplatz mit Internet Explorer genügt
- Daten sind nach Fachabteilungen gruppiert
- Jede Fachabteilung sieht nur die eigenen Organisationseinheiten und Datenbestände
- Redaktion sieht alle Daten
- Benachrichtigung per E-Mail über Änderungen durch andere Benutzer oder Freigabe durch Redaktion

Workflow

für Institutionen und Datenbestände

- in Arbeit (durch den Sachbearbeiter)
- fertig (für Prüfung durch Redaktion)
- freigegeben (für Freischaltung in wien.at)
- publiziert (Seiten in wien.at freigegeben)

**Danke für Ihre
Aufmerksamkeit!**